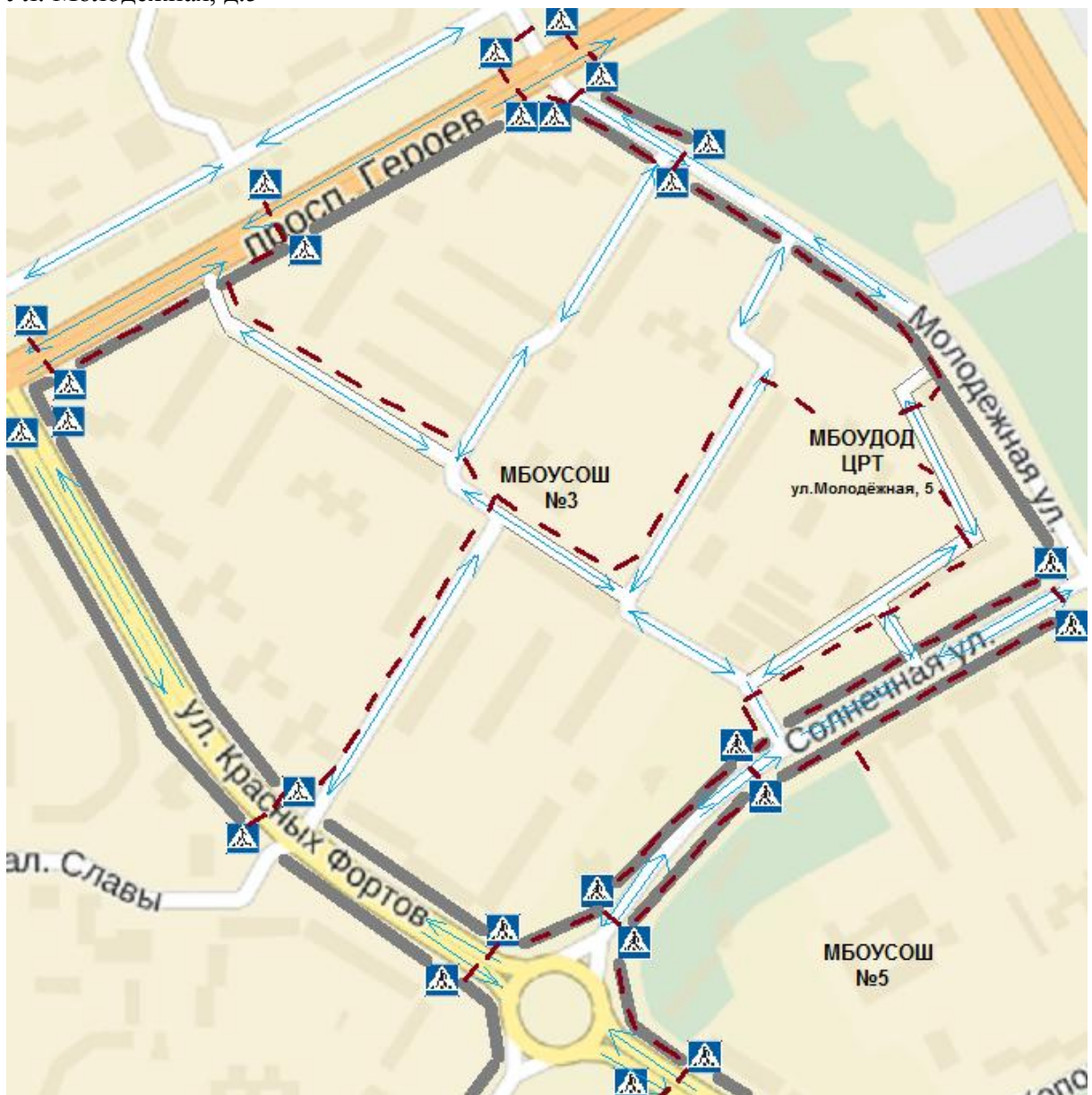


I. План-схема района расположения ОУ, пути движения транспортных средств и детей (обучающихся)

Ул. Молодёжная, д.5







Ул. Ленинградская, д.38



Ул. Ленинградская, д.62



-  направление движения транспорта
-  жилая застройка
-  тротуар
-  направление движения обучающихся

II. Схема организации дорожного движения в непосредственной близости от образовательного учреждения с размещением соответствующих технических средств, маршруты движения детей и расположение парковочных мест

Ул. Молодёжная, д.5



Ул. Ленинградская, д.38



Ул. Ленинградская, д.62





светофорное регулирование



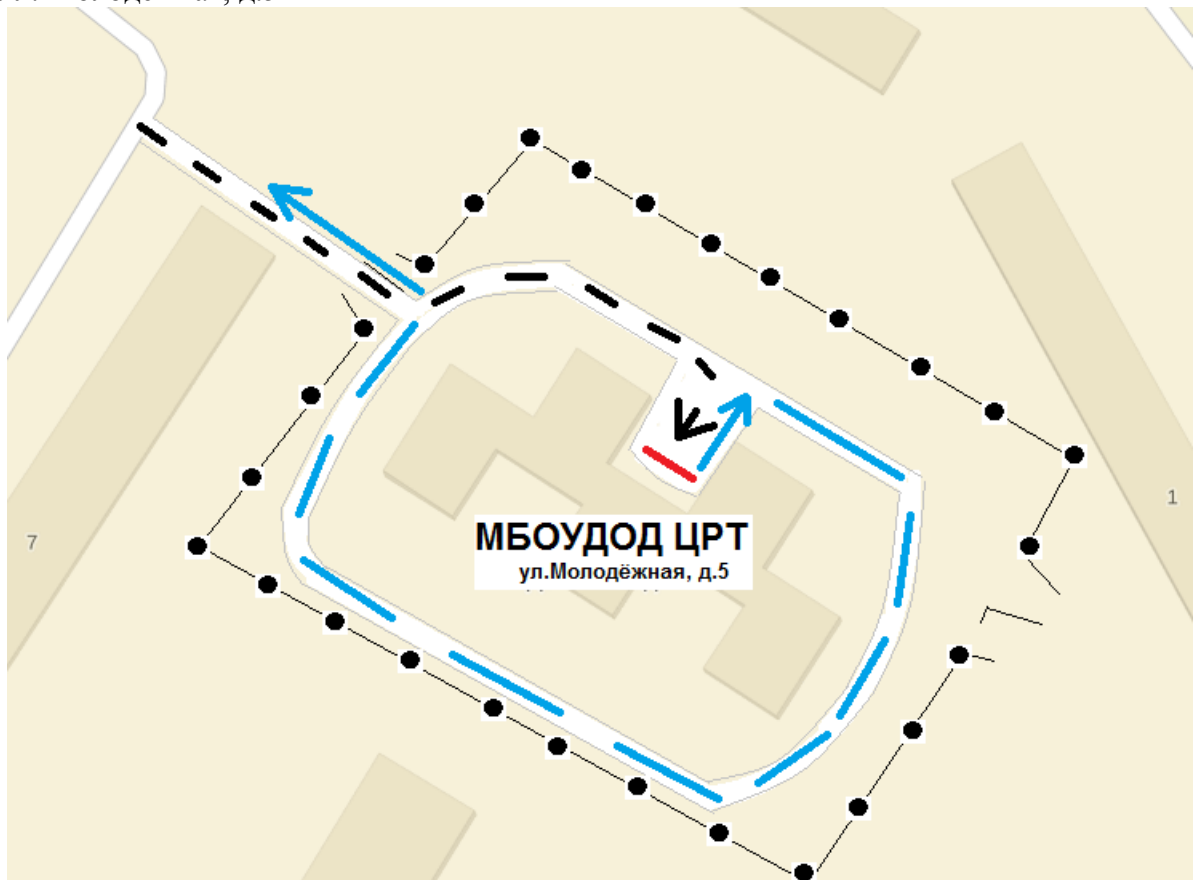
направление движения обучающихся от остановок общественного транспорта



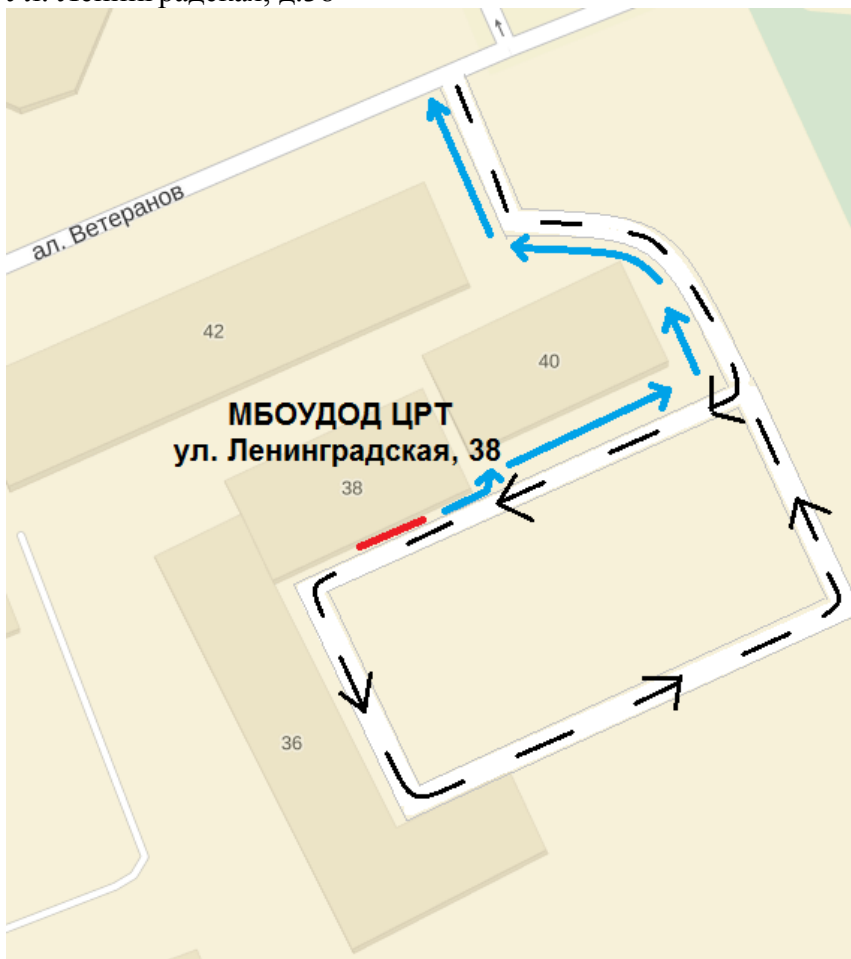
направлние движения транспорта

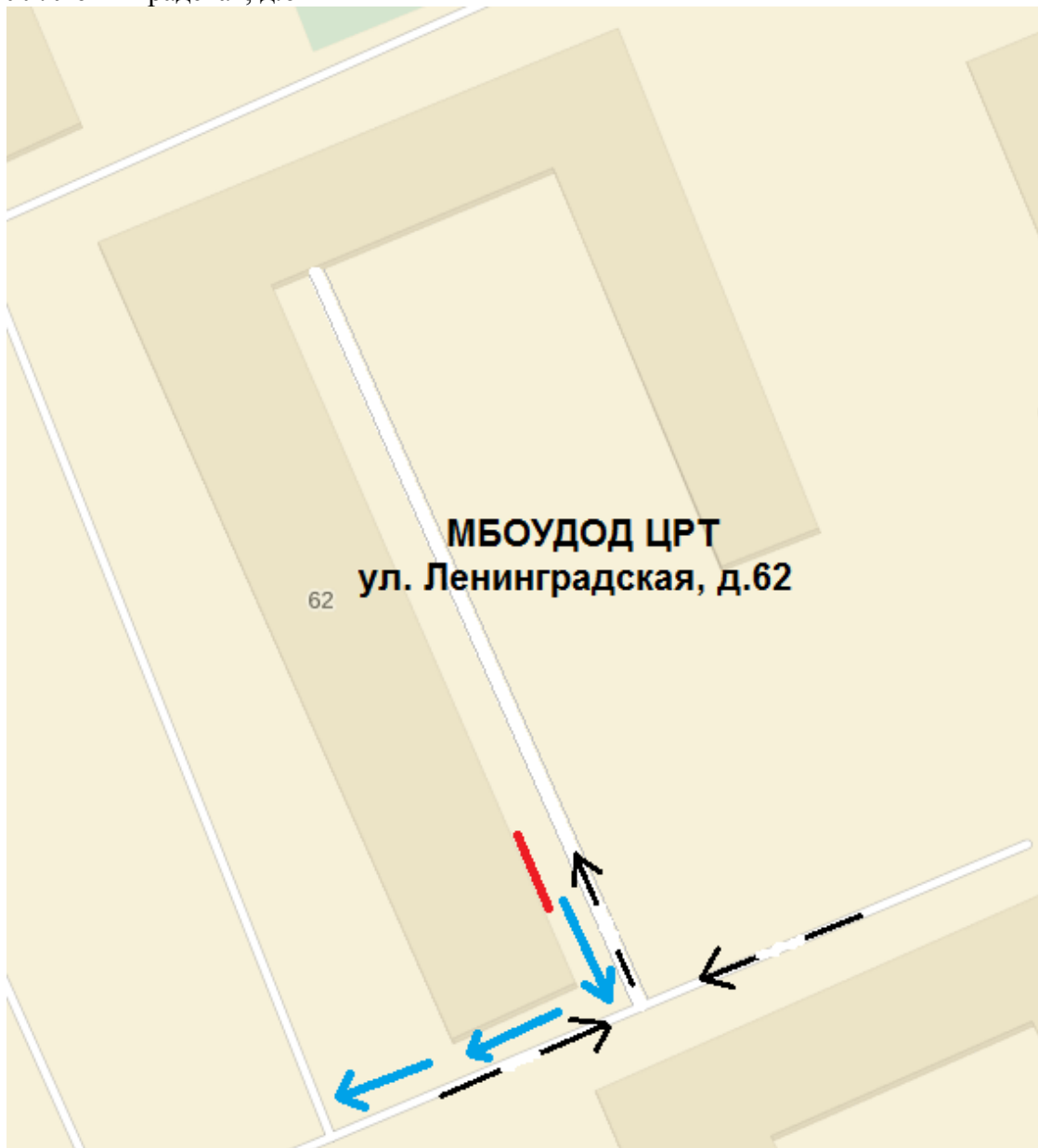
III. Пути движения транспортных средств к местам разгрузки/погрузки и рекомендуемые пути передвижения детей по территории образовательного учреждения

Ул. Молодёжная, д.5

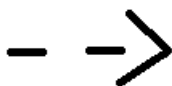


Ул. Ленинградская, д.38





направление движения обучающихся



направление движения транспорта



ограждение учреждения



место разгрузки/погрузки